


Общество с ограниченной ответственностью  
«Центр проектных и строительных экспертиз»

Свидетельство об аккредитации на право проведения негосударственной экспертизы  
проектной документации № RA.RU.611206 от 29 марта 2018 г.



### ПОЛОЖИТЕЛЬНОЕ ЗАКЛЮЧЕНИЕ ЭКСПЕРТИЗЫ

5	2	-	2	-	1	-	2	-	03	3	4	3	7	-	2	0	2	1
---	---	---	---	---	---	---	---	---	----	---	---	---	---	---	---	---	---	---

Объект экспертизы

Проектная документация

Наименование объекта экспертизы

«Жилой дом со встроенными помещениями общественного назначения, с подземной автостоянкой, пристроенным блоком обслуживания и ТП по адресу: г. Нижний Новгород, Советский район, садоводческое товарищество «Орбита», участок № 20-33, садоводческое некоммерческое товарищество «Бугры 1», участок № 2, садоводческое некоммерческое товарищество «Бугры 2», участок № 17, участок № 18. I этап строительства - 1 и 2 секции в осях 1-13/Ж-У выше отм.0.000, подземная часть с автостоянкой в осях 1-17п/А-У, ТП, водопропускное сооружение и наружные сети; II этап строительства - 3 и 4 секции выше отм. 0.000 в осях 14-20/А-У; III этап строительства - пристроенный блок обслуживания (корректировка)»

Вид работ

Строительство объекта капитального строительства

## 1. Общие положения и сведения о заключении экспертизы

### 1.1. Сведения об организации по проведению экспертизы:

Общество с ограниченной ответственностью «Центр проектных и строительных экспертиз».

Юридический адрес: Российская Федерация, 153000, Ивановская обл., Иваново г, Степанова ул, 8.

Почтовый адрес: Российская Федерация, 153000, Ивановская обл. Иваново г, Степанова ул, 8.

**ИНН:** 3702686442 **КПП:** 370201001 **ОГРН:** 1123702032002

Директор: Шилова Ирина Владимировна.

Тел.: 8-4932-30-78-47.

[www.ekspert-super.ru](http://www.ekspert-super.ru).

e-mail: [ekspert.super@yandex.ru](mailto:ekspert.super@yandex.ru).

### 1.2. Сведения о заявителе

#### Заявитель:

**Полное наименование организации:** Общество с ограниченной ответственностью Строительная Компания «ВЫСОТА».

**Сокращенное наименование организации:** (ООО СК «ВЫСОТА»).

**ИНН:** 5257163905 **КПП:** 526201001

**ОГРН:** 1165275037840

**БИК:** 042202821

**Адрес (место нахождения):** 603022, г. Нижний Новгород, ул. 1-я Оранжерейная, д. 28а, П11.

**Адрес:** 603022, г. Нижний Новгород, ул. 1-я Оранжерейная, д. 28а, П11.

Генеральный директор: Сабанов И.Г.

### 1.3. Основания для проведения экспертизы

- заявление от 04.06.2021 года № 188 на проведение негосударственной экспертизы проектной документации объекта капитального строительства от ООО СК «ВЫСОТА».

- договор № 12 на проведение негосударственной экспертизы проектной документации объекта капитального строительства от 08.06.2021г., заключенный между ООО СК «ВЫСОТА» и ООО «Центр проектных и строительных экспертиз» ИНН: 3702686442.

### 1.4. Сведения о заключении государственной экологической экспертизы

Отсутствуют.

### 1.5. Сведения о составе документов, представленных для проведения экспертизы

Раздел 1. Пояснительная записка.

Раздел 3. Архитектурные решения.

1.6 Сведения о ранее выданных заключениях экспертизы в отношении объекта капитального строительства, проектная документация и (или) результаты инженерных изысканий по которому представлены для проведения экспертизы (номер и дата выдачи заключения экспертизы, наименование объекта экспертизы).

По результатам инженерно-геодезических, инженерно-геологических изысканий, подготовленных для проектирования объекта капитального строительства «Жилой дом со встроенными помещениями общественного назначения, подземной автостоянкой,

пристроенным торговым центром и ТП по адресу: г. Нижний Новгород, Советский район, садоводческое товарищество «Орбита», участок № 20-33, садоводческое некоммерческое товарищество «Бугры 1», участок № 2, садоводческое некоммерческое товарищество «Бугры 2», участок № 17, участок № 18», получено положительное заключение негосударственной экспертизы № 77-1-1-0150-14 от 24.10.2014 г.

По проектной документации объекта капитального строительства «Жилой дом со встроенными помещениями общественного назначения, подземной автостоянкой, пристроенным блоком обслуживания и ТП по адресу: г. Нижний Новгород, Советский район, садоводческое товарищество «Орбита», участок № 20-33, садоводческое некоммерческое товарищество «Бугры 1», участок № 2, садоводческое некоммерческое товарищество «Бугры 2», участок № 17, участок № 18» получено положительное заключение негосударственной экспертизы № 37-1-2-0210-14 от 29.10.2014 г.,

По корректировкам проектной документации объекта капитального строительства «Жилой дом со встроенными помещениями общественного назначения, подземной автостоянкой, пристроенным блоком обслуживания и ТП по адресу: г. Нижний Новгород, Советский район, садоводческое товарищество «Орбита», участок № 20-33, садоводческое некоммерческое товарищество «Бугры 1», участок № 2, садоводческое некоммерческое товарищество «Бугры 2», участок № 17, участок № 18. I этап строительства - 1 и 2 секции в осях 1-13/Ж-У выше отм.0.000, подземная часть с автостоянкой в осях 1-17п/А-У, ТП, водопропускное сооружение и наружные сети; II этап строительства - 3 и 4 секции выше отм. 0.000 в осях 14-20/А-У; III этап строительства - пристроенный блок обслуживания (корректировка)» получены положительные заключения негосударственной экспертизы №37-2-1-2-0369-17 от 25.12.2017г., № 52-2-1-2-023860-2019 от 06.09.2019г, №52-2-1-2-008260-2020 от 19.03.2020г, №52-2-1-2-052873-2020 от 20.10.2020г.

## **2. Сведения, содержащиеся в документах, представленных для проведения экспертизы проектной документации**

### **2.1. Сведения об объекте капитального строительства, применительно к которому подготовлена проектная документация**

#### **2.1.1. Сведения о наименовании объекта капитального строительства, его почтовый (строительный) адрес или местоположение**

**Наименование объекта капитального строительства:** «Жилой дом со встроенными помещениями общественного назначения, с подземной автостоянкой, пристроенным блоком обслуживания и ТП по адресу: г. Нижний Новгород, Советский район, садоводческое товарищество «Орбита», участок № 20-33, садоводческое некоммерческое товарищество «Бугры 1», участок № 2, садоводческое некоммерческое товарищество «Бугры 2», участок № 17, участок № 18. I этап строительства - 1 и 2 секции в осях 1-13/Ж-У выше отм. 0.000, подземная часть с автостоянкой в осях 1-17п/А-У, ТП, водопропускное сооружение и наружные сети; II этап строительства - 3 и 4 секции выше отм. 0.000 в осях 14-20/А-У; III этап строительства - пристроенный блок обслуживания (корректировка)».

**Почтовый (строительный) адрес объекта капитального строительства или местоположение:** Нижегородская область, город Нижний Новгород, Советский район, садоводческое товарищество «Орбита», участок № 20-33, садоводческое некоммерческое товарищество «Бугры 1», участок № 2, садоводческое некоммерческое товарищество «Бугры 2», участок № 17, участок № 18.

#### **2.1.2. Сведения о функциональном назначении объекта капитального строительства**

**Функциональное назначение объекта капитального строительства:** многоквартирный жилой дом со встроенными помещениями общественного назначения, встроенной-подземной автостоянкой и пристроенным блоком обслуживания.

**Вид работ:** строительство объекта капитального строительства.

**Тип объекта:** нелинейный объект.

### 2.1.3. Сведения о технико-экономических показателях объекта капитального строительства

I этап строительства - 1 и 2 секции в осях 1-13/Ж-У выше отм. 0,000, подземная часть с автостоянкой в осях 1-17п/А-У, ТП, водопропускное сооружение и наружные сети

Площадь участка-7 931,00 м<sup>2</sup>.

Этажность - 18 эт.

Количество этажей – 20 эт., в т.ч.- 1 подземный и 1 технический

Количество секций - 2 шт.

Количество квартир: всего – 162 кв.

Количество квартир 1-комнатных – 88 кв.

Количество квартир 2-комнатных – 48 кв.

Количество квартир 3-комнатных – 20 кв.

Количество квартир свободной планировки – 6 кв.

Подземная парковка на 22 машино-места

Строительный объем – 62 033,7 м<sup>3</sup>

Подземной части - 10 076,7 м<sup>3</sup>

Надземной части - 51 957 м<sup>3</sup>

Площадь застройки – 2 371,61 м<sup>2</sup>

Площадь подземной части, выходящей за абрис проекции здания - 624,92 м<sup>2</sup>.

Общая площадь здания – 17 448,08 м<sup>2</sup>.

Общая площадь помещений жилого здания - 16 249,03 м<sup>2</sup>.

Общая площадь квартир (без учета площади лоджий) – 9 544,45 м<sup>2</sup>.

Общая площадь квартир (с учетом площади лоджий с коэф.1) – 10 202,43 м<sup>2</sup>.

Площадь офисных помещений – 488,45 м<sup>2</sup>.

Площадь мест общего пользования выше 0,000 для жилья – 2 354,20 м<sup>2</sup>.

Площадь мест общего пользования выше 0,000 для офисов - 38,64 м<sup>2</sup>.

Площадь мест общего пользования ниже 0,000 - 570,36 м<sup>2</sup>.

Площадь помещений общественного назначения ниже отм. 0,000 – 545,60 м<sup>2</sup>.

Площадь технических помещений выше 0.000 - 774,54 м<sup>2</sup>.

Площадь технических помещений ниже 0.000 - 300,90 м<sup>2</sup>.

Площадь парковки с учетом площади ramпы 932.55 м<sup>2</sup>

Площадь котельной – 41,36 м<sup>2</sup>

Архитектурная высота жилого комплекса +62,000 м

II этап строительства - 3 и 4 секции выше отм. 0.000 в осях 14-20/А-У

Площадь участка – 7 931,00 м<sup>2</sup>

Этажность – 18 эт.

Количество этажей - 20, в т.ч. - 1 подземный и 1 технический

Количество секций - 2 шт.

Площадь застройки – см. I этап строительства

Общая площадь здания – 17 448,77 м<sup>2</sup>.

Общая площадь помещений жилого здания – 16 076,14 м<sup>2</sup>.

Общая площадь квартир (без учета площади лоджий) – 11 109,54 м<sup>2</sup>.

Общая площадь квартир (с учетом площади лоджий с коэф. 1) – 11 942,84 м<sup>2</sup>.

Площадь офисных помещений – 600,80 м<sup>2</sup>.

Площадь мест общего пользования выше 0,000 для жилья – 2 535,03 м<sup>2</sup>.



Площадь мест общего пользования выше 0,000 для офисов - 67,69 м<sup>2</sup>.  
 Площадь технических помещений - 879,53 м<sup>2</sup>.  
 Площадь котельной - 50,25 м<sup>2</sup>.  
 Количество квартир: всего – 175 кв.  
 Количество квартир 1-комнатных – 44 кв.  
 Количество квартир 2-комнатных – 82 кв.  
 Количество квартир 3-комнатных – 41 кв.  
 Количество квартир свободной планировки – 8 кв.  
 Строительный объем – 61 317 м<sup>3</sup>  
 Архитектурная высота жилого комплекса +62,000 м.

III этап строительства - пристроенный блок обслуживания

Площадь участка – 7 931,00 м<sup>2</sup>  
 Этажность эт. – 3 надземных и 1 подземный технический.  
 Площадь застройки – 479,33 м<sup>2</sup>  
 Общая площадь здания – 1 494,4 м<sup>2</sup>  
 Общая площадь помещений – 1 882,47 м<sup>2</sup>  
 Строительный объем – 8 783,6 м<sup>3</sup>.  
 - подземной части – 1 423,4 м<sup>3</sup>

**2.2. Сведения о зданиях (сооружениях), входящих в состав сложного объекта, применительно к которому подготовлена проектная документация**

Отсутствуют.

**2.3. Сведения об источнике (источниках) и размере финансирования строительства (реконструкции, капитального ремонта)**

Финансирование работ по строительству объекта капитального строительства предполагается осуществлять без привлечения средств, указанных в части 2 статьи 8.3 Градостроительного кодекса Российской Федерации.

**2.4. Сведения о природных и иных условиях территории, на которой планируется осуществлять строительство, реконструкцию, капитальный ремонт капитальный ремонт объекта капитального строительства**

Климатический район II и подрайон-ПВ.  
 Инженерно-геологические условия: II (средняя) категория сложности  
 Ветровой район – I.  
 Снеговой район – IV.  
 Интенсивность сейсмических воздействий 5 и менее баллов.

**2.5. Сведения об индивидуальных предпринимателях и (или) юридических лицах, подготовивших проектную документацию**

**Полное наименование организации:** Общество с ограниченной ответственностью «ФИРМА «СС Проект».

**Сокращенное наименование организации:** ООО «ФИРМА «СС Проект».

**ИНН:** 5260292202 **КПП:** 526001001

**ОГРН:** 1105260017048

Выписка из реестра членов саморегулируемой организации Ассоциация Саморегулируемая организация «ЦентрСтройПроект» № 1650 от 11.06.2021 г.

Выписка из ЕГРЮЛ № ЮЭ9965-21-158071332 от 11.06.2021 г.

**Адрес (место нахождения):** 603005, Нижегородская область. г. Нижний Новгород,

ул. Ульянова, д. 26/11.

**Адрес:** 603005, Нижегородская область. г. Нижний Новгород, ул. Ульянова, д. 26/11.

Технический директор: Кондратьева И.Н

ГИП: Чугунина Т.Н.

Генеральный директор Сомова Л.Л.

**2.6. Сведения об использовании при подготовке проектной документации экономически эффективной проектной документации повторного использования**

Отсутствуют.

**2.7. Сведения о задании застройщика (технического заказчика) на разработку проектной документации**

- задание на проектирование (корректировку) проектной документации утвержденное заказчиком от 18.03.2021 г между ООО «ФИРМА «СС Проект» и «ООО СК «ВЫСОТА».

- договор № 63/19 от 20.09.2019г., на выполнение проектных работ между «ООО СК «ВЫСОТА» и ООО «ФИРМА «СС Проект»

- дополнительное соглашение №1 от 18.03.2021 к договору 63/19 от 20.09.2019 г. между «ООО СК «ВЫСОТА» и ООО «ФИРМА «СС Проект».

- акт приема передачи проектной документации между ООО «ФИРМА «СС Проект» и «ООО СК «ВЫСОТА» от 31.05.2021г.

- справка ГИПа о внесенных изменениях в проектную документацию.

**2.8. Сведения о документации по планировке территории, о наличии разрешений на отклонение от предельных параметров разрешенного строительства, реконструкции объектов капитального строительства**

**Градостроительный план земельного участка:** № RU52303000A1760 выдан от 07.05.2020г.

**2.9. Сведения о технических условиях подключения объекта капитального строительства к сетям инженерно-технического обеспечения**

-согласно справке ГИПа изменения в технические условия подключения объекта к сетям инженерно-технического обеспечения не вносились.

**2.10 Кадастровый номер земельного участка (земельных участков), в пределах которого (которых) расположен или планируется расположение объекта капитального строительства, не являющегося линейным объектом (при наличии)**

**Кадастровый номер земельного участка:** 52:18:0000000:525

**2.11 Сведения о застройщике (техническом заказчике), обеспечившем подготовку проектной документации:**

**Застройщик:**

**Полное наименование организации:** Общество с ограниченной ответственностью Строительная Компания «ВЫСОТА».

**Сокращенное наименование организации:** (ООО СК «ВЫСОТА»).

**ИНН:** 5257163905 **КПП:** 526201001

**ОГРН:** 1165275037840

**БИК:** 042202821

**Адрес (место нахождения):** 603022, г. Нижний Новгород, ул. 1-я Оранжевая, д. 28а, П11.

**Адрес:** 603022, г. Нижний Новгород, ул. 1-я Оранжевая, д. 28а, П11.

Генеральный директор: Сабанов И.Г.

**Технический заказчик:**

**Полное наименование организации:** Акционерное общество «Специализированный застройщик Нижегородской области «Дирекция по строительству».

**Сокращенное наименование организации:** АО «СЗ НО «Дирекция по строительству».

**ИНН:** 5260429200 **КПП:** 526201001

**ОГРН:** 1165275030931

**БИК:** 042202603

Выписка ЕГРЮЛ № ЮЭ9965-21-158070960 от 11.06.2021г.

**Адрес (место нахождения):** 603089, г. Нижний Новгород, ул. Полтавская, дом 26, эт. 3.

**Адрес:** 603089, г. Нижний Новгород, ул. Полтавская, дом 26, эт.3.

И.О. Директора Левченко О.С.

**3. Описание рассмотренной документации (материалов)**

**3.1. Описание технической части проектной документации**

**3.1.1. Состав проектной документации (с учетом изменений, внесенных в ходе проведения экспертизы)**

№ тома	Шифр	№ раздела, книги	Наименование	Проектная организация
1.	63/19-ПЗ.1	Раздел 1	Пояснительная записка. Секции 1, 2, 3, 4 (конструкции выше отм.0.000). I,II, III этап строительства.	ООО Фирма «СС Проект»
2.	63/19-АР.1-1	Раздел 3	Архитектурные решения. (конструкции выше отм.0.000). I.II этап строительства	ООО ФИРМА «СС Проект»

**В ходе проведения экспертизы обращено внимание заказчика, что изменения и дополнения, выполненные в ходе проведения экспертизы, необходимо внести во все экземпляры проектной документации.**

**3.2 Описание основных решений (мероприятий), принятых в проектной документации**

Согласно представленной справке ГИПа, внесены в следующие разделы (подразделы) проектной документации: Раздел 1. Пояснительная записка; Раздел 3. Архитектурные решения.

Откорректированы технико-экономические показатели объекта капитального строительства.

Иные разделы (подразделы) проектной документации не корректировались.

#### **Пояснительная записка**

Раздел «Пояснительная записка» выполнен в полном объеме в соответствии с требованиями Постановления Правительства РФ от 16.02.2008 г. № 87 «Положение о составе разделов проектной документации и требованиях к их содержанию»; приведены основные показатели по проекту, а также данные по инженерному обеспечению объекта.

Представлена справка ГИПа о внесенных изменениях (корректировках) в разделы проектной документации.

#### **Архитектурные решения**

По проектной документации объекта капитального строительства получено положительное заключение негосударственной экспертизы № 37-1-2-0210-14 от 29.10.2014 г., а также по корректировкам проектной документации №37-2-1-2-0369-17 от 25.12.2017г., №52-2-1-2-023860-2019 от 06.09.2019г., №52-2-1-2-008260-2020 от 19.03.2020г., №52-2-1-2-052873-2020 от 20.10.2020г выданные ООО «Центр проектных и строительных экспертиз» (г. Иваново).

Корректировкой проектной документации предусматриваются незначительные изменения раздела (без изменения предельных параметров разрешенного строительства), а именно частичные изменения графической части и текстовой части. Технические показатели откорректированы.

Проектными решениями по корректировке проектной документации предусматривается:

- корректировка фасадов в связи с изменением конструкции цоколя;
- изменение конфигурации витражей лоджий в осях «15-20» по оси «А»;
- уточнение технико-экономических показателей (площади помещений).

*I этап строительства - 1 и 2 секции в осях 1-13/Ж-У выше отм. 0,000, подземная часть с автостоянкой в осях 1-17н/А-У, ТП, водопропускное сооружение и наружные сети*

Общая площадь здания – 17448,08м<sup>2</sup>; Общая площадь помещений жилого здания - 16249,03м<sup>2</sup>. Общая площадь квартир (без учета лоджий) - 9544,45м<sup>2</sup>. Площадь офисных помещений – 488,45м<sup>2</sup>. Площадь помещений общественного назначения ниже отм. 0,000 – 545,60м<sup>2</sup>. Площадь парковки с учетом площади рампы – 932.55м<sup>2</sup>. Количество квартир: всего – 162 кв, в том числе: 1-комнатных – 88 кв; 2-комнатных – 48 кв; 3-комнатных – 20 кв; квартиры свободной планировки – 6 кв. Строительный объем – 62033,7м<sup>3</sup>.

*II этап строительства- 3 и 4 секции выше отм. 0,000 в осях 14-20/А-У*

Общая площадь помещений жилого здания – 16076,14м<sup>2</sup>. Общая площадь квартир (без учета лоджий) – 11 109,54м<sup>2</sup>. Площадь офисных помещений – 600,80м<sup>2</sup>. Количество квартир: всего – 175 кв, в том числе: 1-комнатных – 44 кв; 2-комнатных – 82 кв; 3-комнатных – 41 кв; квартиры свободной планировки – 8 кв. Строительный объем – 61 317м<sup>3</sup>.

*III этап строительства - пристроенный блок обслуживания.*

Общая площадь здания - 1 494,4 м<sup>2</sup>. Общая площадь помещений – 1 882,47 м<sup>2</sup>. Строительный объем – 8 783,6 м<sup>3</sup>, в том числе: подземной части - 1423,4 м<sup>3</sup>.

### **3.1.2. Сведения об оперативных изменениях, внесенных заявителем в рассматриваемые разделы проектной документации в процессе проведения экспертизы**

Не вносились

#### **4. Выводы по результатам рассмотрения**

##### **4.1. Выводы в отношении технической части проектной документации**



#### 4.1.1. Указания на результаты инженерных изысканий, на соответствие которым проводилась оценка проектной документации

По результатам инженерно-геодезических, инженерно-геологических изысканий, подготовленных для проектирования объекта капитального строительства, получено положительное заключение негосударственной экспертизы № 77-1-1-0150-14 от 24.10.2014 г., выданное ООО «Межрегиональный институт экспертизы» (ООО «МИНЭКС»).

#### 4.1.2. Выводы о соответствии или несоответствии технической части проектной документации результатам инженерных изысканий и требованиям технических регламентов

*По разделу Пояснительная записка*

Проектная документация соответствует требованиям технических регламентов.

*По разделу Архитектурные решения*

Проектная документация соответствует требованиям технических регламентов.

### 5. Общие выводы

Проектная документация на строительство по объекту капитального строительства «Жилой дом со встроенными помещениями общественного назначения, с подземной автостоянкой, пристроенным блоком обслуживания и ТП по адресу: г. Нижний Новгород, Советский район, садоводческое товарищество «Орбита», участок № 20-33, садоводческое некоммерческое товарищество «Бугры 1», участок № 2, садоводческое некоммерческое товарищество «Бугры 2», участок № 17, участок № 18. I этап строительства - 1 и 2 секции в осях 1-13/Ж-У выше отм.0.000, подземная часть с автостоянкой в осях 1-17п/А-У, ТП, водопропускное сооружение и наружные сети; II этап строительства-3 и 4 секции выше отм. 0.000 в осях 14-20/А-У; III этап строительства - пристроенный блок обслуживания (корректировка)» соответствует требованиям действующих технических регламентов, требованиям к содержанию разделов проектной документации, а также результатам инженерных изысканий.

Откорректированные (измененные) разделы проектной документации совместимы с проектной документацией, по которой ранее получено положительное заключение экспертизы.


### 6. Сведения о лицах, аттестованных на право подготовки заключений экспертизы, подписавших заключение экспертизы

Эксперт по направлению деятельности

2.1.2 Объемно-планировочные и архитектурные решения № МС-Э-7-2-8131

Рассмотренные разделы проектной документации: «Пояснительная записка», «Архитектурные решения».

Лу Любовь Аньцюновна



Эксперт по направлению деятельности

5. Схемы планировочной организации земельных участков № МС-Э-9-5-11786


Рассмотренные разделы проектной документации: «Пояснительная записка».

Дата получения: 25.03.2019г.

Дата окончания: 25.03.2024г.

Черепанов Александр Сергеевич





ФЕДЕРАЛЬНАЯ СЛУЖБА ПО АККРЕДИТАЦИИ

0001398

**СВИДЕТЕЛЬСТВО ОБ АККРЕДИТАЦИИ**  
**на право проведения негосударственной экспертизы проектной документации**  
**и (или) негосударственной экспертизы результатов инженерных изысканий**

№ RA.RU.611206  
(номер свидетельства об аккредитации)

№ 0001398  
(учетный номер бланка)

Настоящим удостоверяется, что Общество с ограниченной ответственностью «Центр проектных и строительных экспертиз»  
(полное и (в случае, если имеется)

(ООО «Центр проектных и строительных экспертиз») ОГРН 1123702032002  
сокращенное наименование и ОГРН юридического лица)

место нахождения 153000, РОССИЯ, Ивановская обл., г. Иваново, ул. Степанова, д. 8  
(адрес юридического лица)

аккредитовано (а) на право проведения негосударственной экспертизы проектной документации

(вид негосударственной экспертизы, в отношении которого получена аккредитация)

СРОК ДЕЙСТВИЯ СВИДЕТЕЛЬСТВА ОБ АККРЕДИТАЦИИ с 29 марта 2018 г. по 29 марта 2023 г.

Руководитель (заместитель Руководителя)  
органа по аккредитации

М.П.

  
(подпись)

А.Г. Литвак  
(ф.и.о.)

Пронумеровано, пронумеровано,  
скреплено печатью 10 листов  
ООО «Центр проектных и строительных экспертиз»

Директор  И. В. Шилова

24 « июль 2021 г.

